

# Exploration du territoire de l'Orégon, des Californies et de la mer Vermeille exécutée pendant les années 1840, 1841 et [...]

Duflot de Mofras, Eugène (1810-1884). Auteur du texte. Exploration du territoire de l'Orégon, des Californies et de la mer Vermeille exécutée pendant les années 1840, 1841 et 1842 / par M. Duflot de Mofras... Atlas. 1846.

1/ Les contenus accessibles sur le site Gallica sont pour la plupart des reproductions numériques d'oeuvres tombées dans le domaine public provenant des collections de la BnF. Leur réutilisation s'inscrit dans le cadre de la loi n°78-753 du 17 juillet 1978 :

\*La réutilisation non commerciale de ces contenus est libre et gratuite dans le respect de la législation en vigueur et notamment du maintien de la mention de source.

\*La réutilisation commerciale de ces contenus est payante et fait l'objet d'une licence. Est entendue par réutilisation commerciale la revente de contenus sous forme de produits élaborés ou de fourniture de service.

Cliquer [ici](#) pour accéder aux tarifs et à la licence

2/ Les contenus de Gallica sont la propriété de la BnF au sens de l'article L.2112-1 du code général de la propriété des personnes publiques.

3/ Quelques contenus sont soumis à un régime de réutilisation particulier. Il s'agit :

\*des reproductions de documents protégés par un droit d'auteur appartenant à un tiers. Ces documents ne peuvent être réutilisés, sauf dans le cadre de la copie privée, sans l'autorisation préalable du titulaire des droits.

\*des reproductions de documents conservés dans les bibliothèques ou autres institutions partenaires. Ceux-ci sont signalés par la mention Source gallica.BnF.fr / Bibliothèque municipale de ... (ou autre partenaire). L'utilisateur est invité à s'informer auprès de ces bibliothèques de leurs conditions de réutilisation.

4/ Gallica constitue une base de données, dont la BnF est le producteur, protégée au sens des articles L341-1 et suivants du code de la propriété intellectuelle.

5/ Les présentes conditions d'utilisation des contenus de Gallica sont régies par la loi française. En cas de réutilisation prévue dans un autre pays, il appartient à chaque utilisateur de vérifier la conformité de son projet avec le droit de ce pays.

6/ L'utilisateur s'engage à respecter les présentes conditions d'utilisation ainsi que la législation en vigueur, notamment en matière de propriété intellectuelle. En cas de non respect de ces dispositions, il est notamment passible d'une amende prévue par la loi du 17 juillet 1978.

7/ Pour obtenir un document de Gallica en haute définition, contacter [reutilisation@bnf.fr](mailto:reutilisation@bnf.fr).

EXPLORATION  
DU TERRITOIRE  
DE L'ORÉGON,  
DES CALIFORNIES  
ET DE LA MER VERMEILLE.

Ge DD 4796 (243)

Teste : Ge EE 1917.  
(21-22)

# TABLE

## DES CARTES, PLANS ET DESSINS.

---

- |                                      |   |
|--------------------------------------|---|
| 1. Carte générale du Voyage.         | 14. Plan de la baie de MonteRey.                  |
| 2. Carte de l'Océan Pacifique.       | 15. Plan du port de la Trinidad.                  |
| 3. Carte de l'isthme de Tehuantepec. | 16. Plan du port de San Francisco.                |
| 4. Plan du port d'Acapulco.          | 17. Carte du port russe de la Bodega.             |
| 5. Plan du port del Manzanillo.      | 18. Carte du Rio Colombia.                        |
| 6. Plan du port de San Blas.         | 19. Plan du port de Quadra.                       |
| 7. Plan du port de Mazatlan.         | 20. Plan du port de Noutka.                       |
| 8. Plan du port de la Páz.           | 21. Plan du port de la N <sup>le</sup> Archangel. |
| 9. Plan du port de Guaymas.          | 22. Plan du port Mulgrave.                        |
| 10. Plan du Rio Colorado.            | 23. Vue de la Mission de Saint Louis.             |
| 11. Plan du port de San Diego.       | 24. Plan géométrique de la Mission.               |
| 12. Plan du port de San Pedro.       | 25. Tête de chef indien de l'Amérique.            |
| 13. Plan du port de Santa Bárbara.   | 26. Crânes des Indiens Têtes Plates.              |
- 

## TABLE DES VIGNETTES.

### PREMIER VOLUME.

1. Vue de la ville de MonteRey.
2. Portrait du R. P. Duran.
3. Californien à cheval.
4. Isba, maison russe.

### SECOND VOLUME.

5. Indiens Kodiaks.
6. Vue de l'île de Sitka.
7. Temascal des Indiens.
8. Sculptures indiennes.



EXPLORATION  
DU TERRITOIRE  
**DE L'ORÉGON,**  
DES CALIFORNIES

ET DE LA MER VERMEILLE,

EXÉCUTÉE PENDANT LES ANNÉES 1840, 1841 ET 1842,

PAR

**M. DUFLOT DE MOFRAS,**

ATTACHÉ A LA LÉGATION DE FRANCE A MEXICO.

---

OUVRAGE PUBLIÉ PAR ORDRE DU ROI,

SOUS LES AUSPICES DE M. LE MARÉCHAL SOULT, DUC DE DALMATIE,

*Président du Conseil,*

ET DE M. LE MINISTRE DES AFFAIRES ÉTRANGÈRES.



---

**ATLAS.**

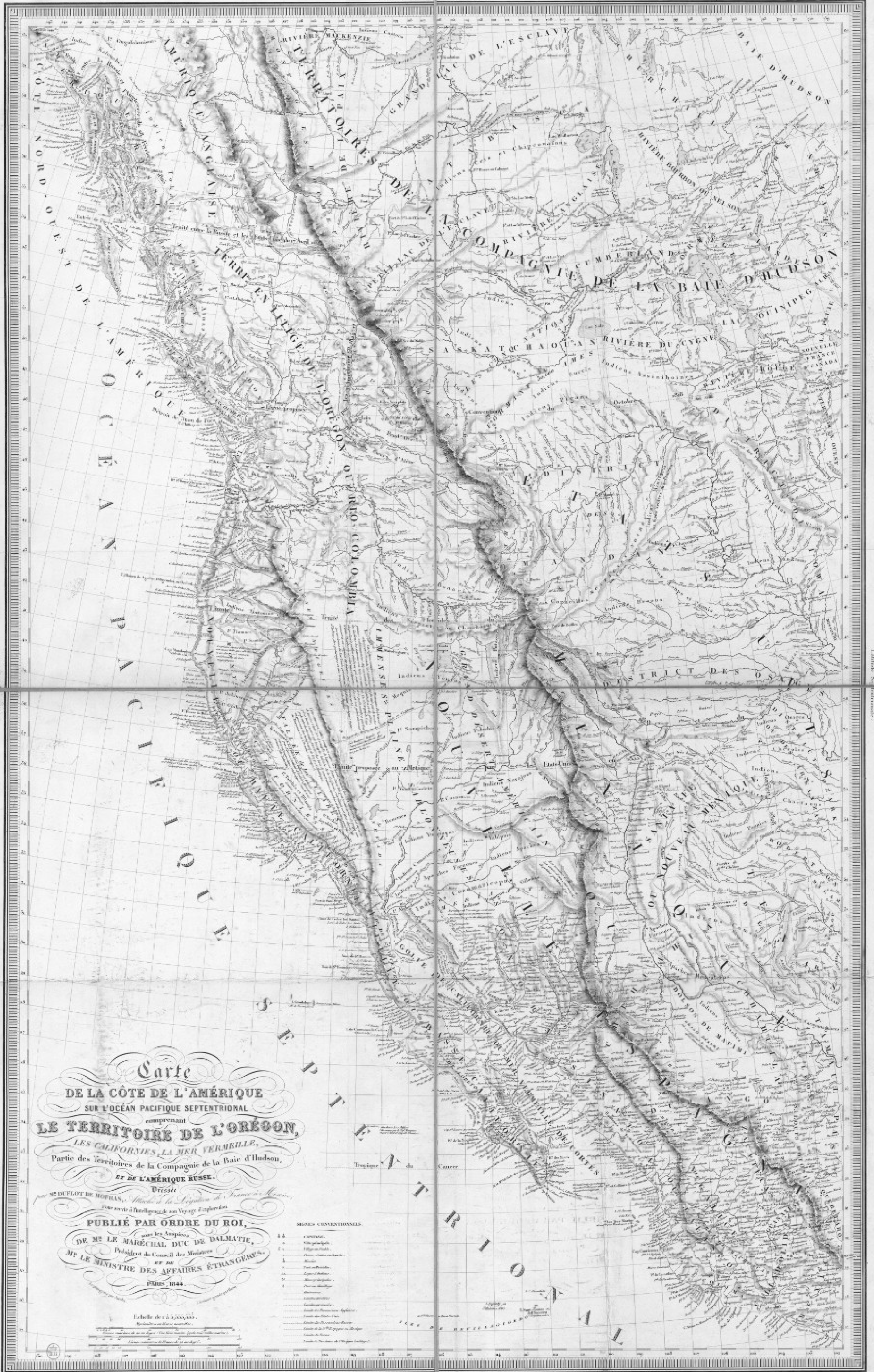
**PARIS,**

**ARTHUS BERTRAND, ÉDITEUR,**

LIBRAIRE DE LA SOCIÉTÉ DE GÉOGRAPHIE,  
RUE HAUTEFEUILLE, N° 22.

1844  
1846

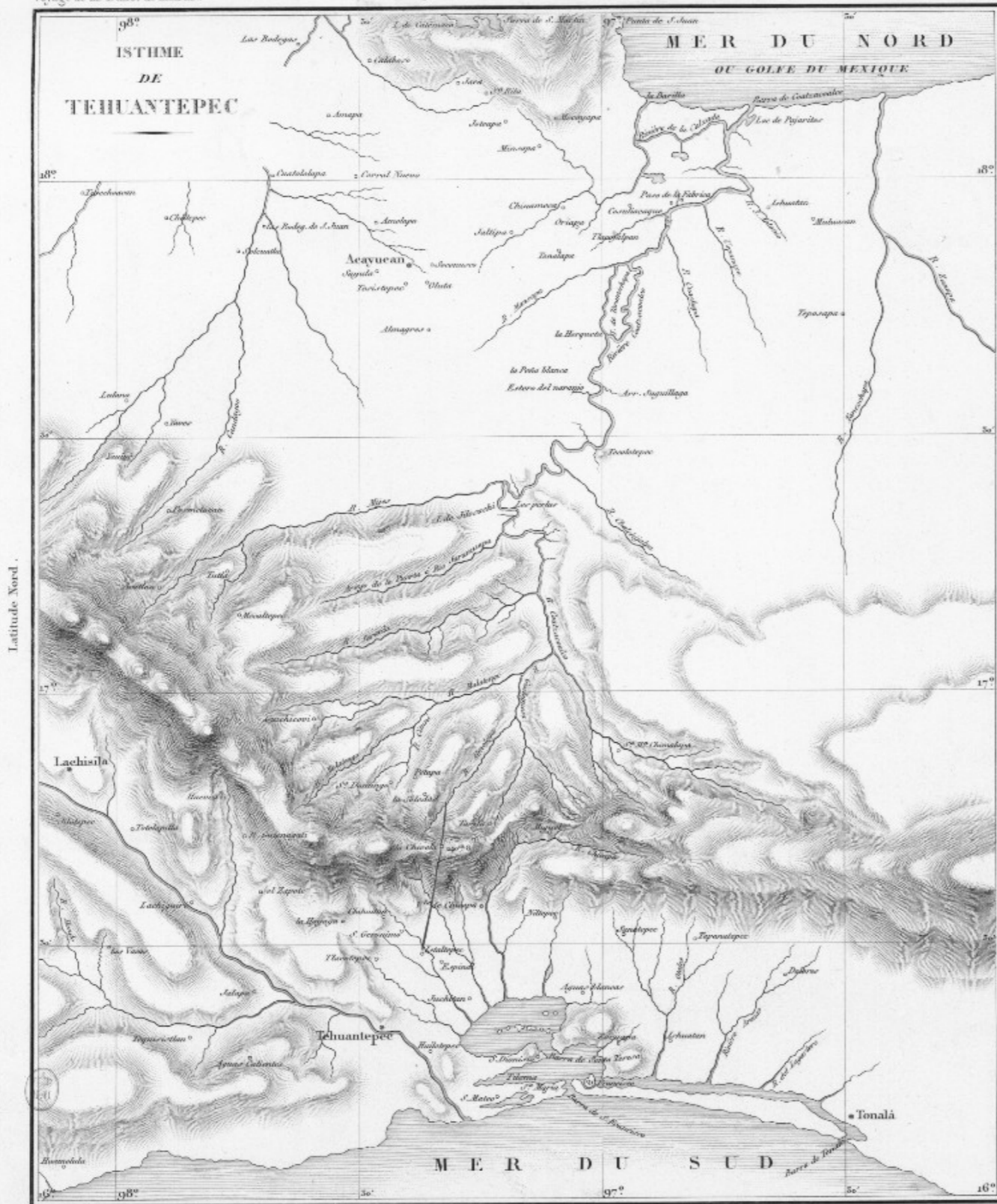
Paris. — Typographie de Firmin Didot Frères, rue Jacob, 26



**Carte**  
 DE LA CÔTE DE L'AMÉRIQUE  
 SUR L'OcéAN PACIFIQUE SEPTENTRIONAL  
 comprenant  
**LE TERRITOIRE DE L'OREGON,**  
 LES CALIFORNIES, LA MER VERMELLE,  
 Partie des Territoires de la Compagnie de la Baie d'Hudson,  
 et de L'AMÉRIQUE RUSSE.  
 Dressée  
 par M. DUFOUR DE NOYAN, *Attaché de la Légation de France à Moscou,*  
 sous le patronage de son Voyage d'Exploration.  
**PUBLIÉ PAR ORDRE DU ROI,**  
 par les Ordres  
 DE M. LE MARÉCHAL DUC DE DALMATIE,  
 Président du Conseil des Ministres  
 et de  
 M. LE MINISTRE DES AFFAIRES ÉTRANGÈRES.  
 PARIS 1844.

- SYMBLES CONVENTIONNELS.**
- 1. Capotable
  - 2. Capotable
  - 3. Capotable
  - 4. Capotable
  - 5. Capotable
  - 6. Capotable
  - 7. Capotable
  - 8. Capotable
  - 9. Capotable
  - 10. Capotable
  - 11. Capotable
  - 12. Capotable
  - 13. Capotable
  - 14. Capotable
  - 15. Capotable
  - 16. Capotable
  - 17. Capotable
  - 18. Capotable
  - 19. Capotable
  - 20. Capotable
  - 21. Capotable
  - 22. Capotable
  - 23. Capotable
  - 24. Capotable
  - 25. Capotable
  - 26. Capotable
  - 27. Capotable
  - 28. Capotable
  - 29. Capotable
  - 30. Capotable
  - 31. Capotable
  - 32. Capotable
  - 33. Capotable
  - 34. Capotable
  - 35. Capotable
  - 36. Capotable
  - 37. Capotable
  - 38. Capotable
  - 39. Capotable
  - 40. Capotable
  - 41. Capotable
  - 42. Capotable
  - 43. Capotable
  - 44. Capotable
  - 45. Capotable
  - 46. Capotable
  - 47. Capotable
  - 48. Capotable
  - 49. Capotable
  - 50. Capotable



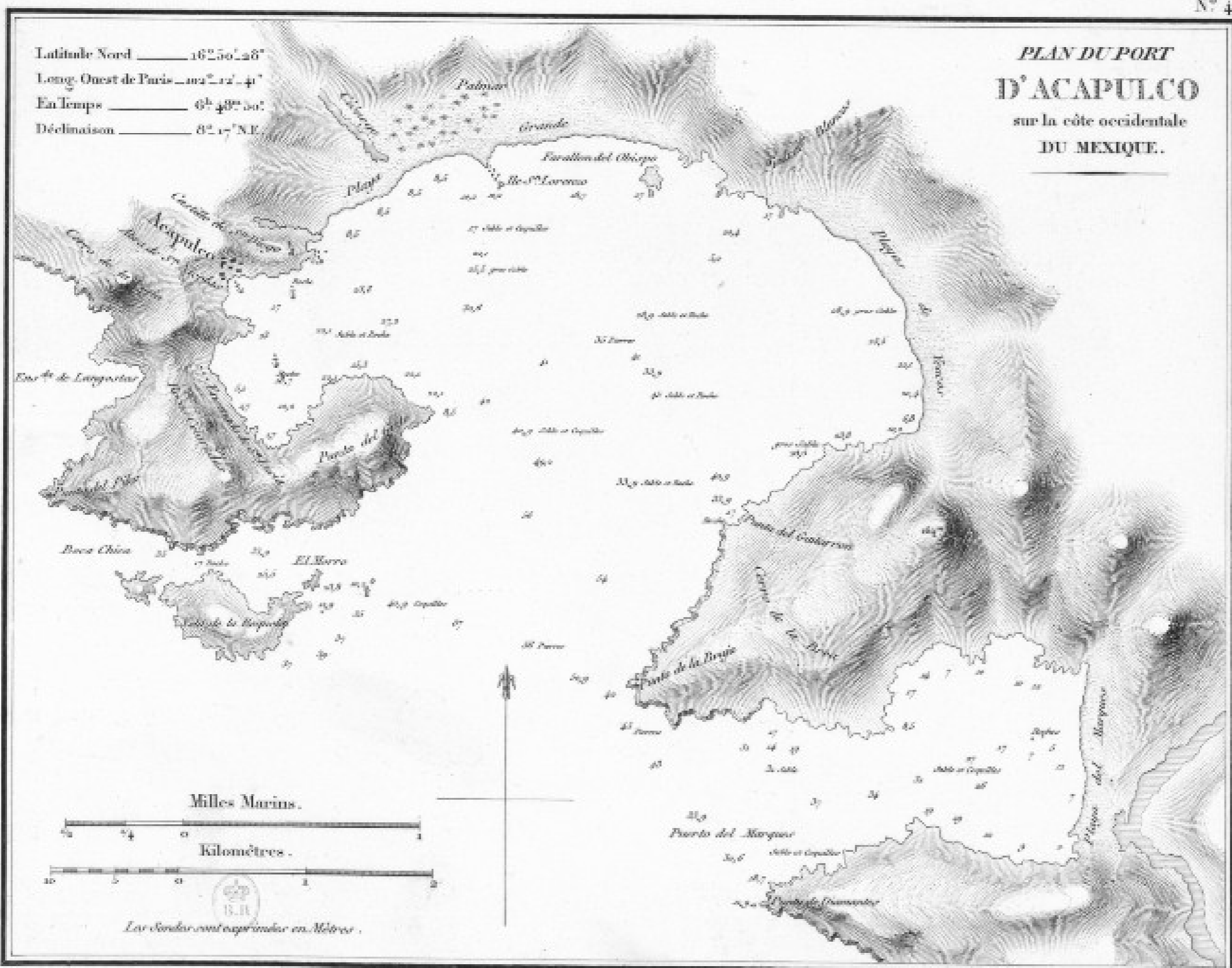
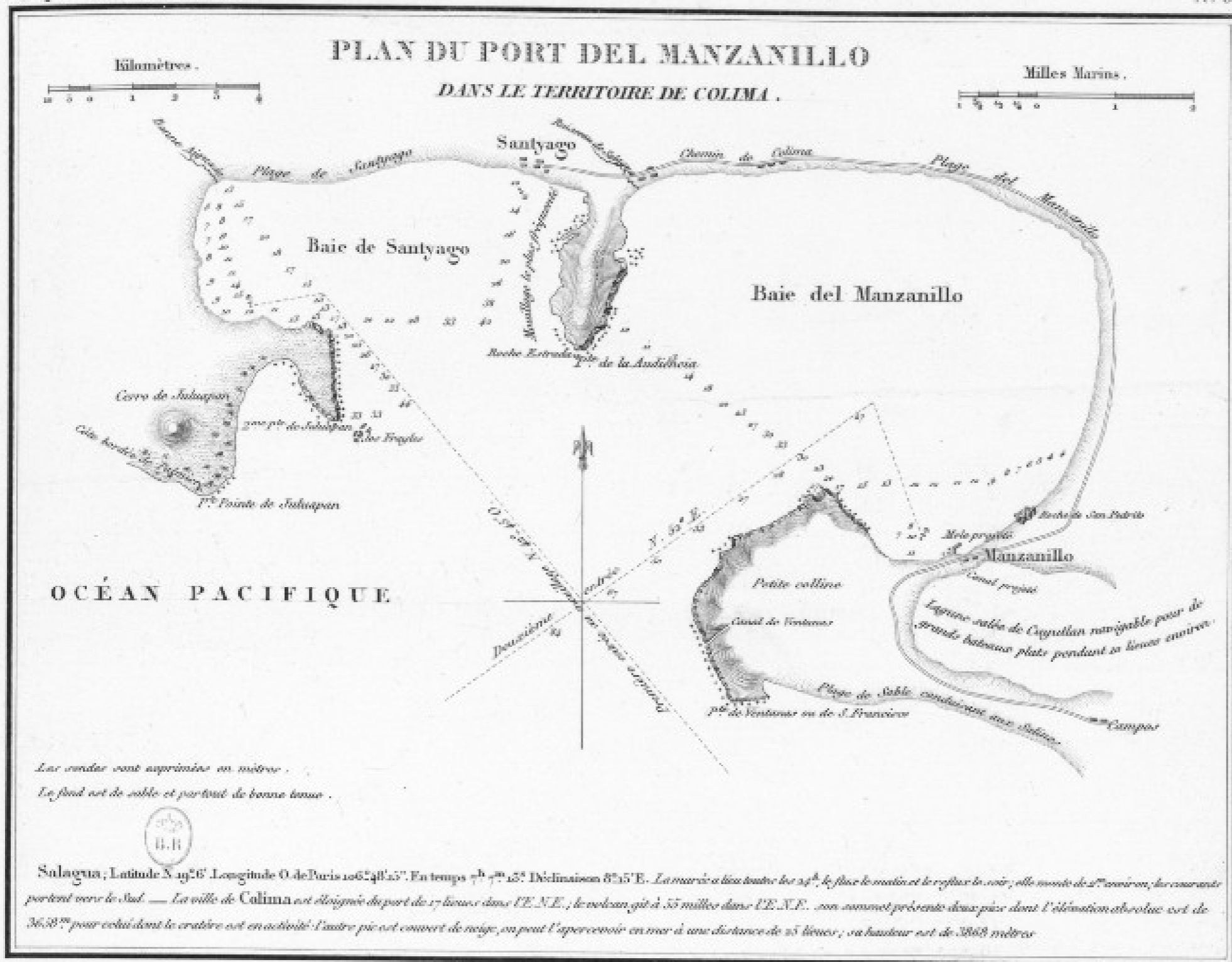


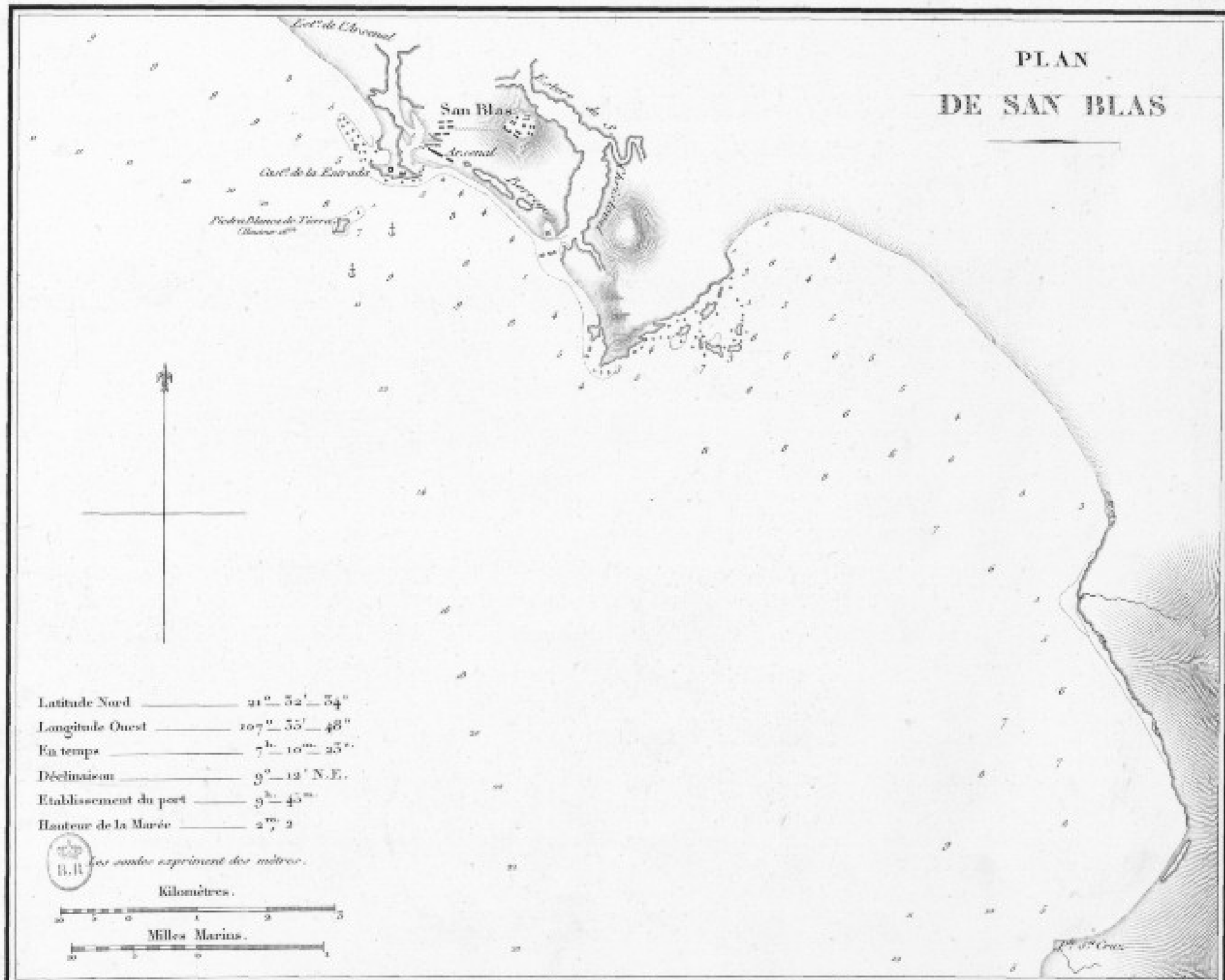
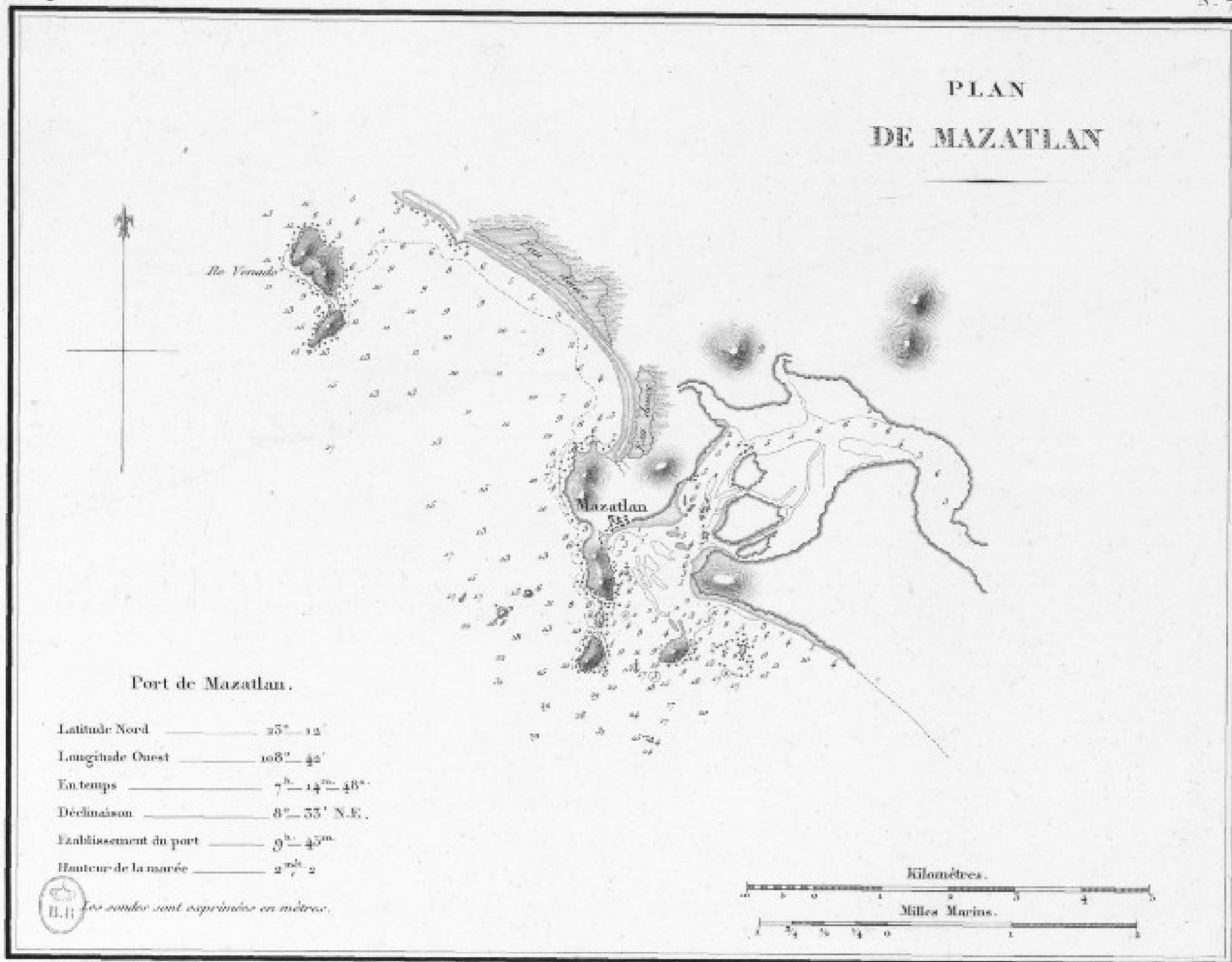
Latitude Nord.

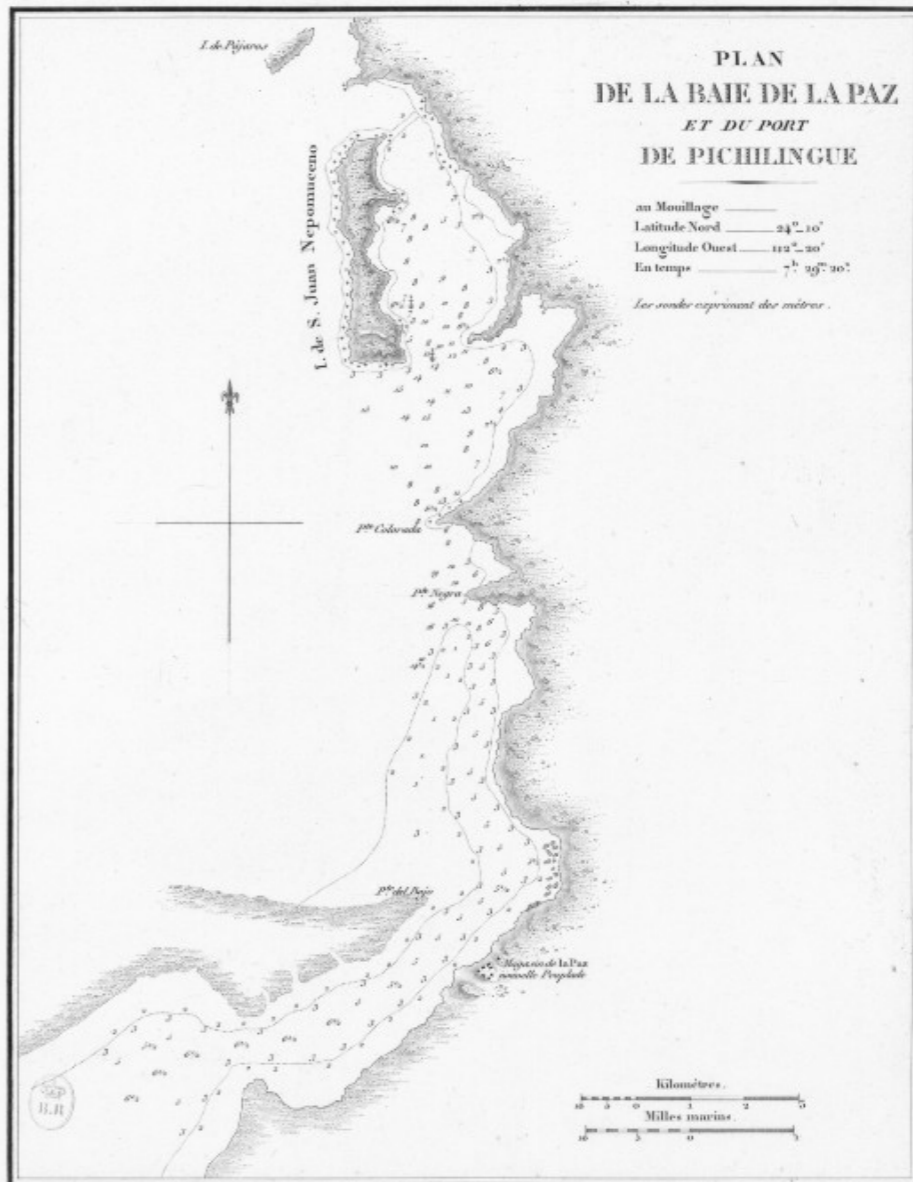
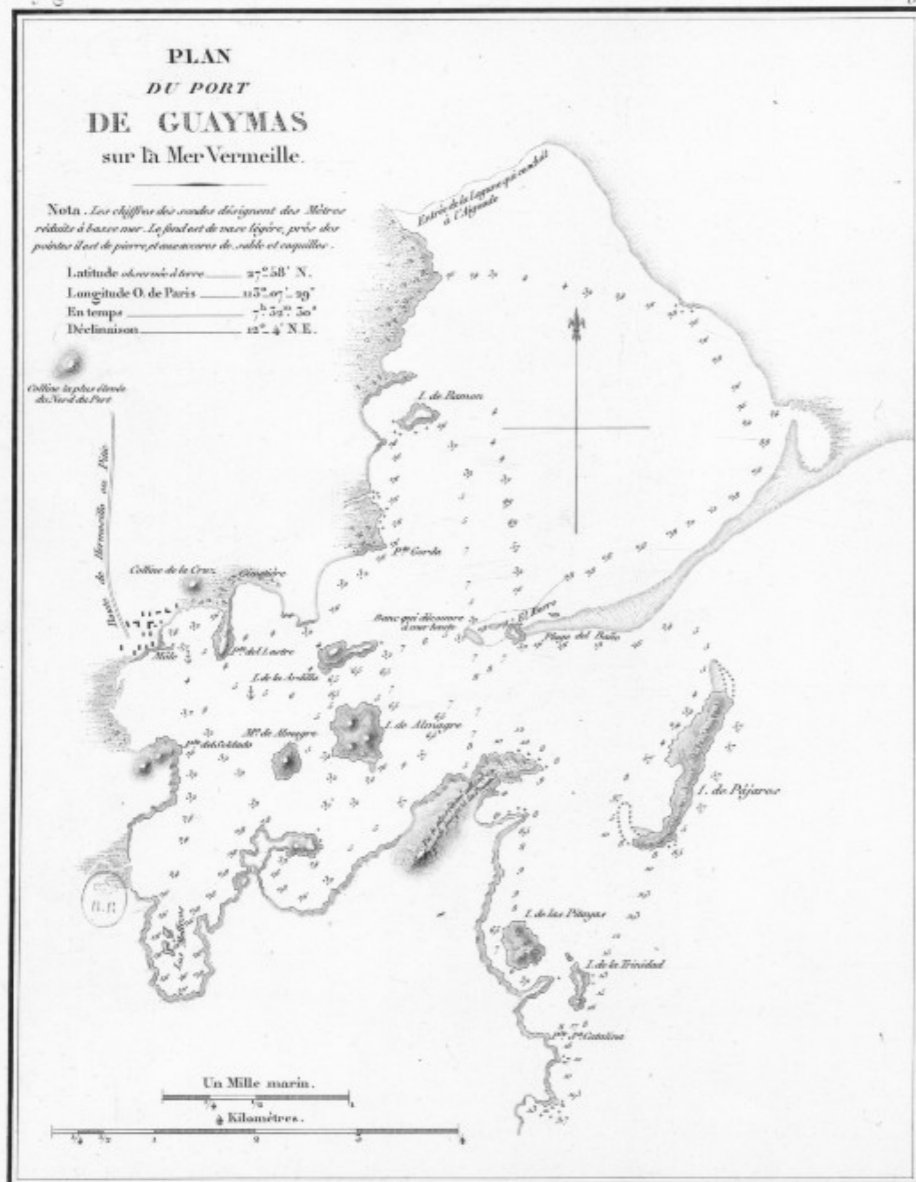


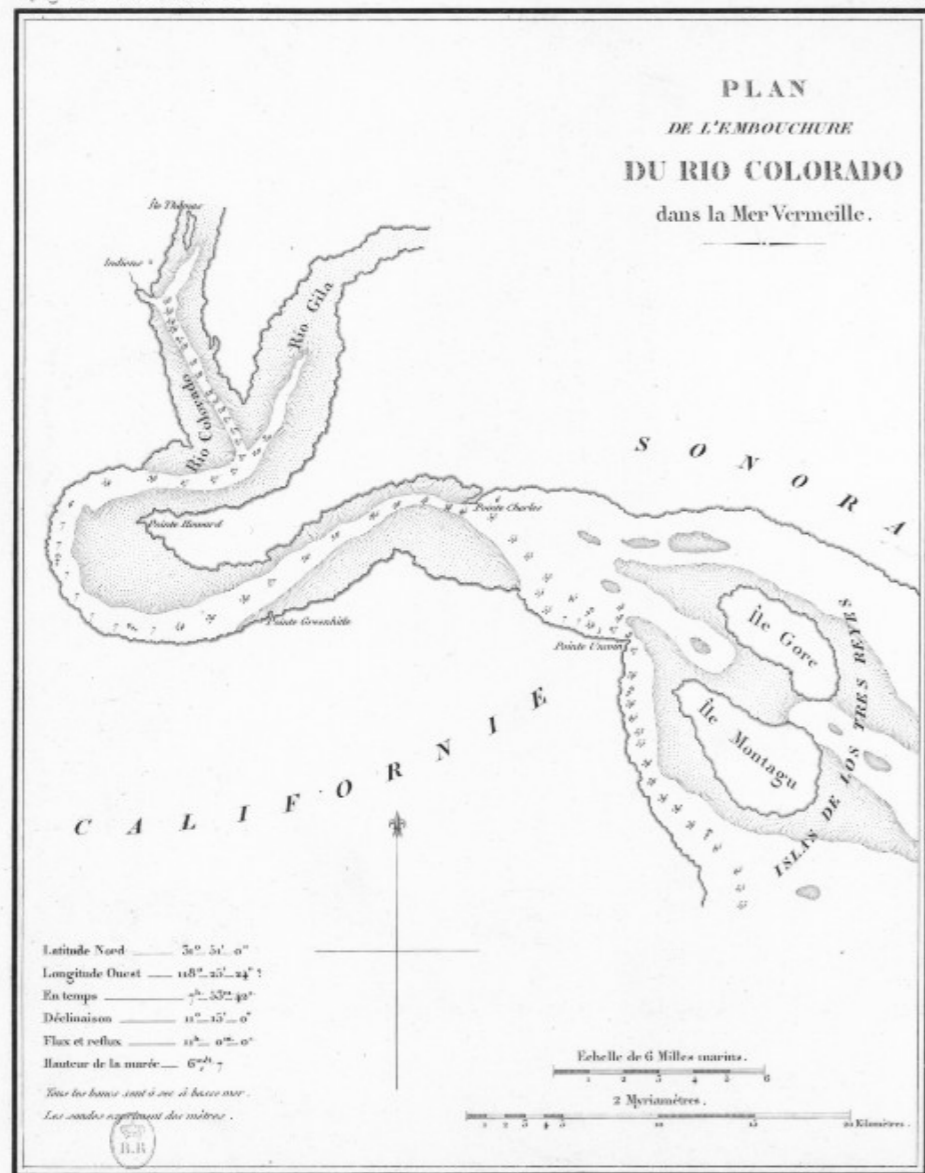
Profil de l'Isthme de Tehuantepec, en montrant le cours du Coatzacoacoles depuis son embouchure, jusqu'à son confluent avec le Saravia, et par lequel on se rend de Tehuantepec et de là en montant au N. O. par la Chinela, jusqu'à la Mer pacifique.

Échelle des hauteurs est à celle des longueurs, comme à 10.

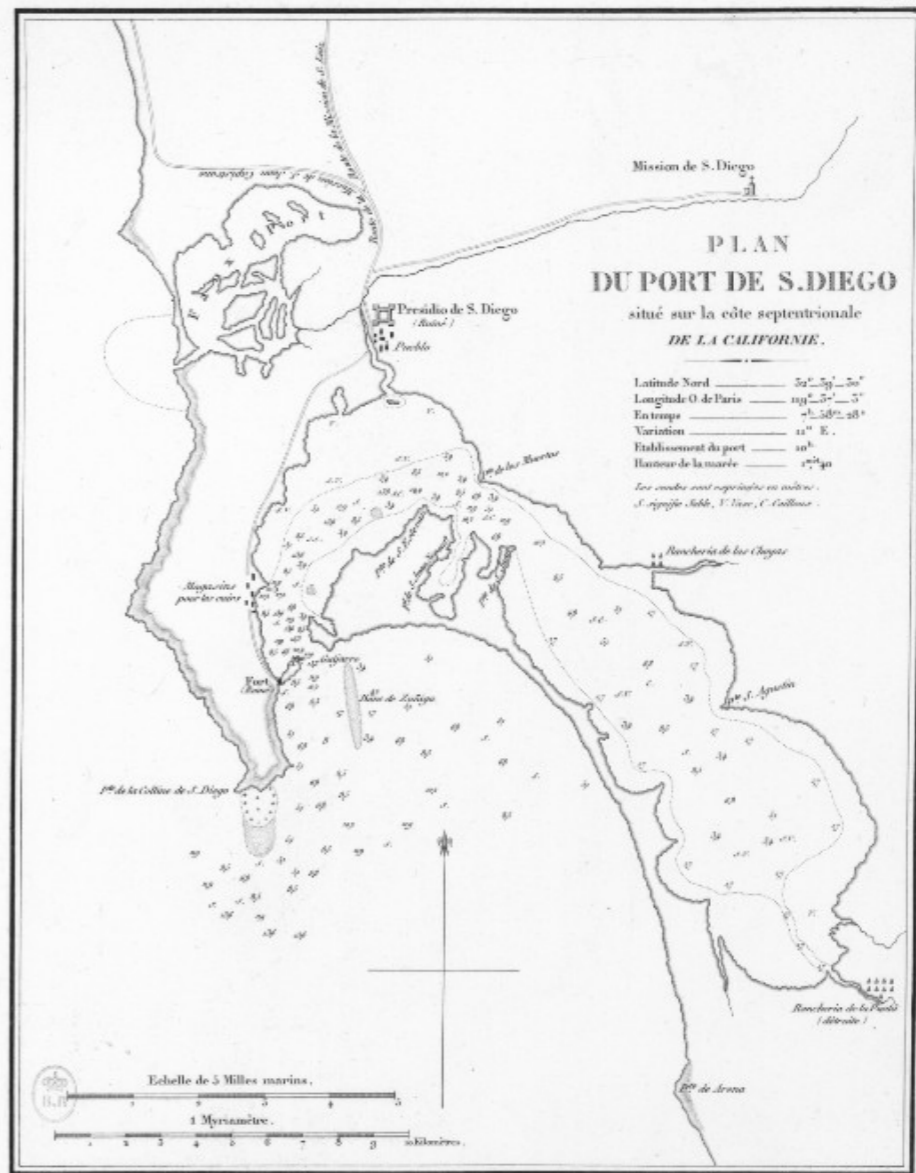




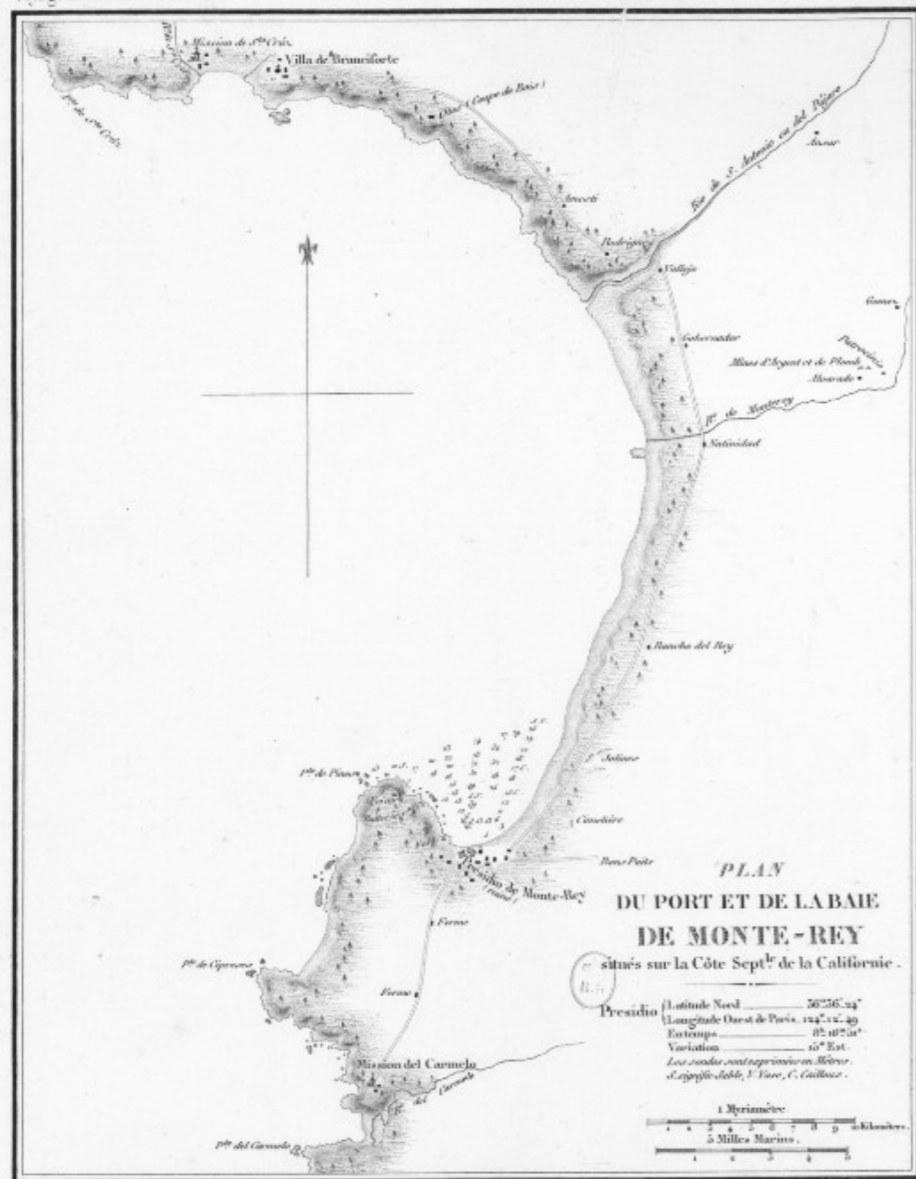




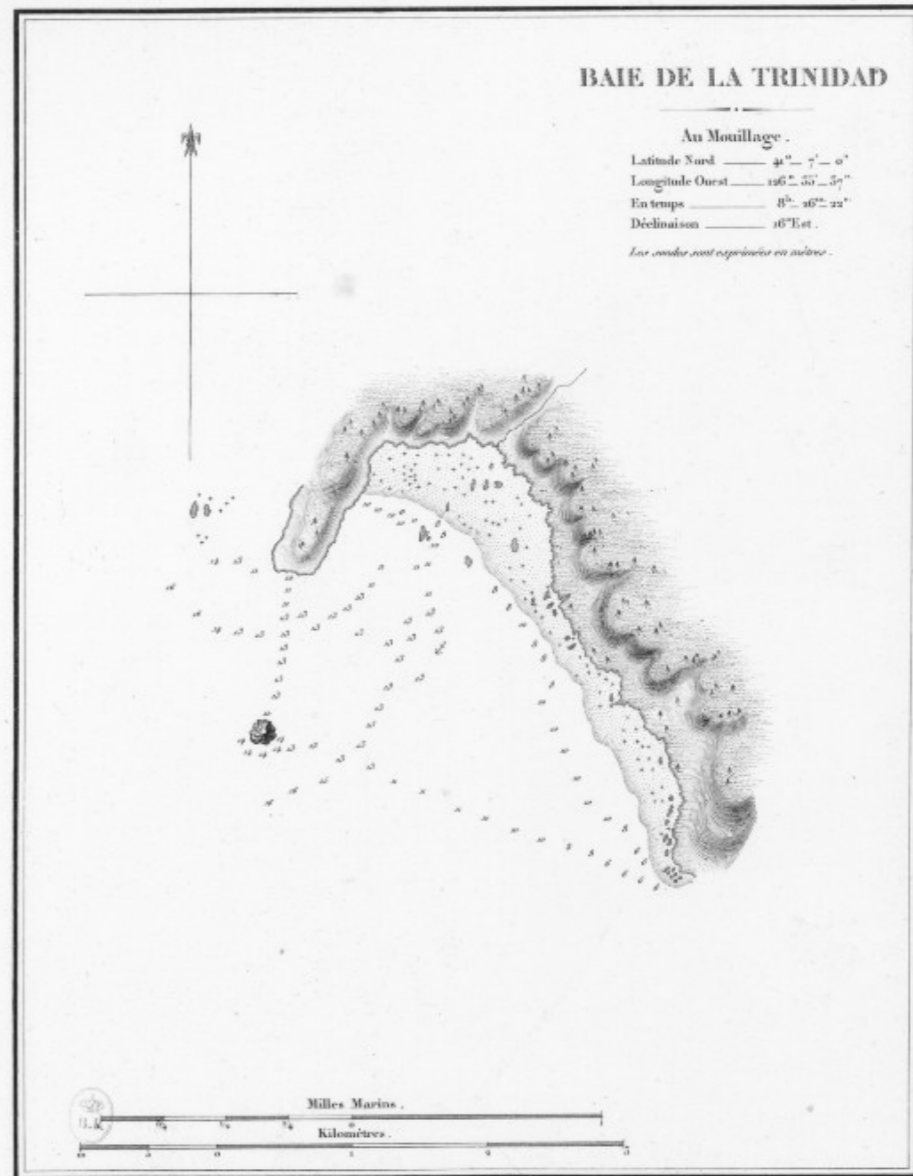
Publié par Arthus Bertrand.

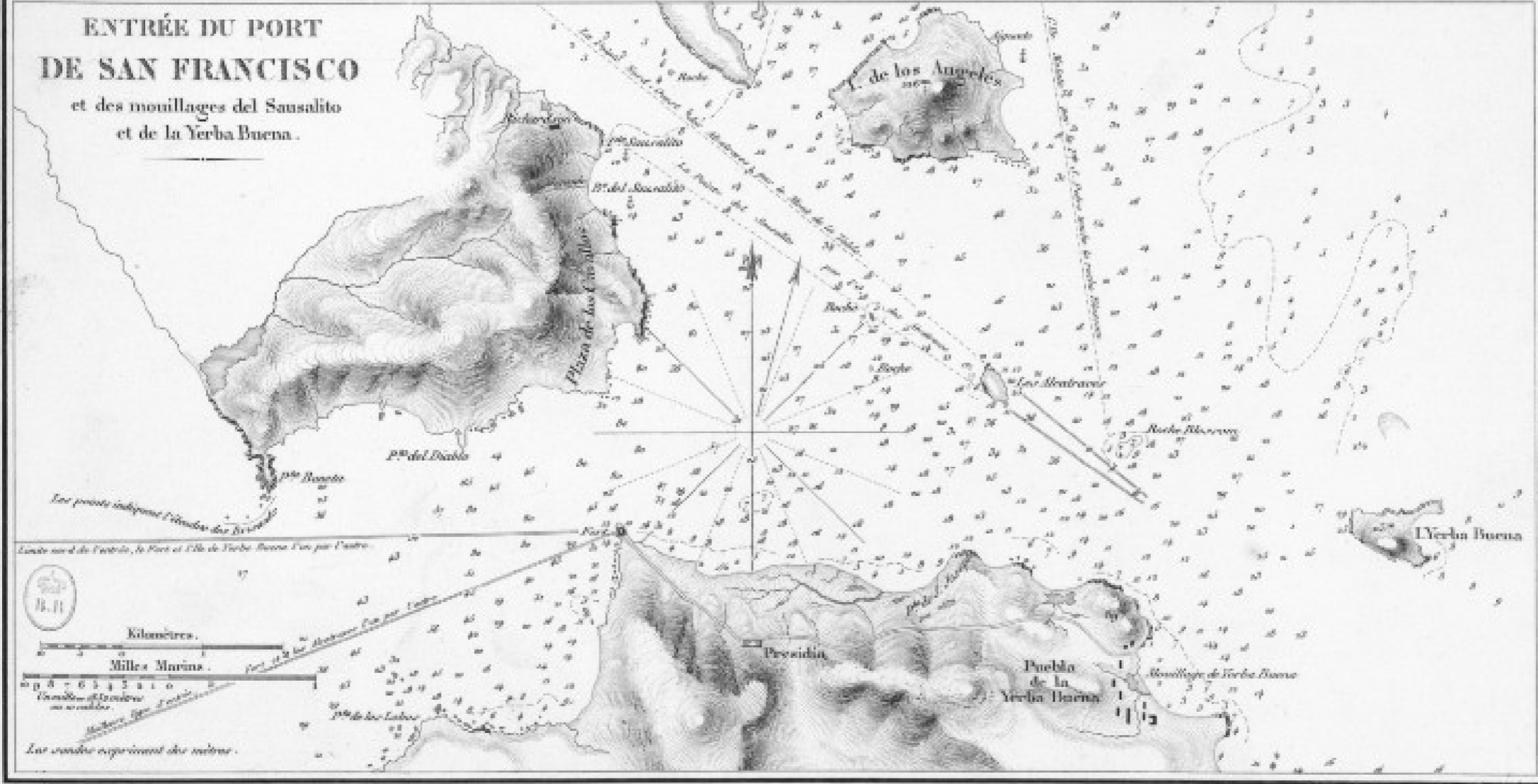
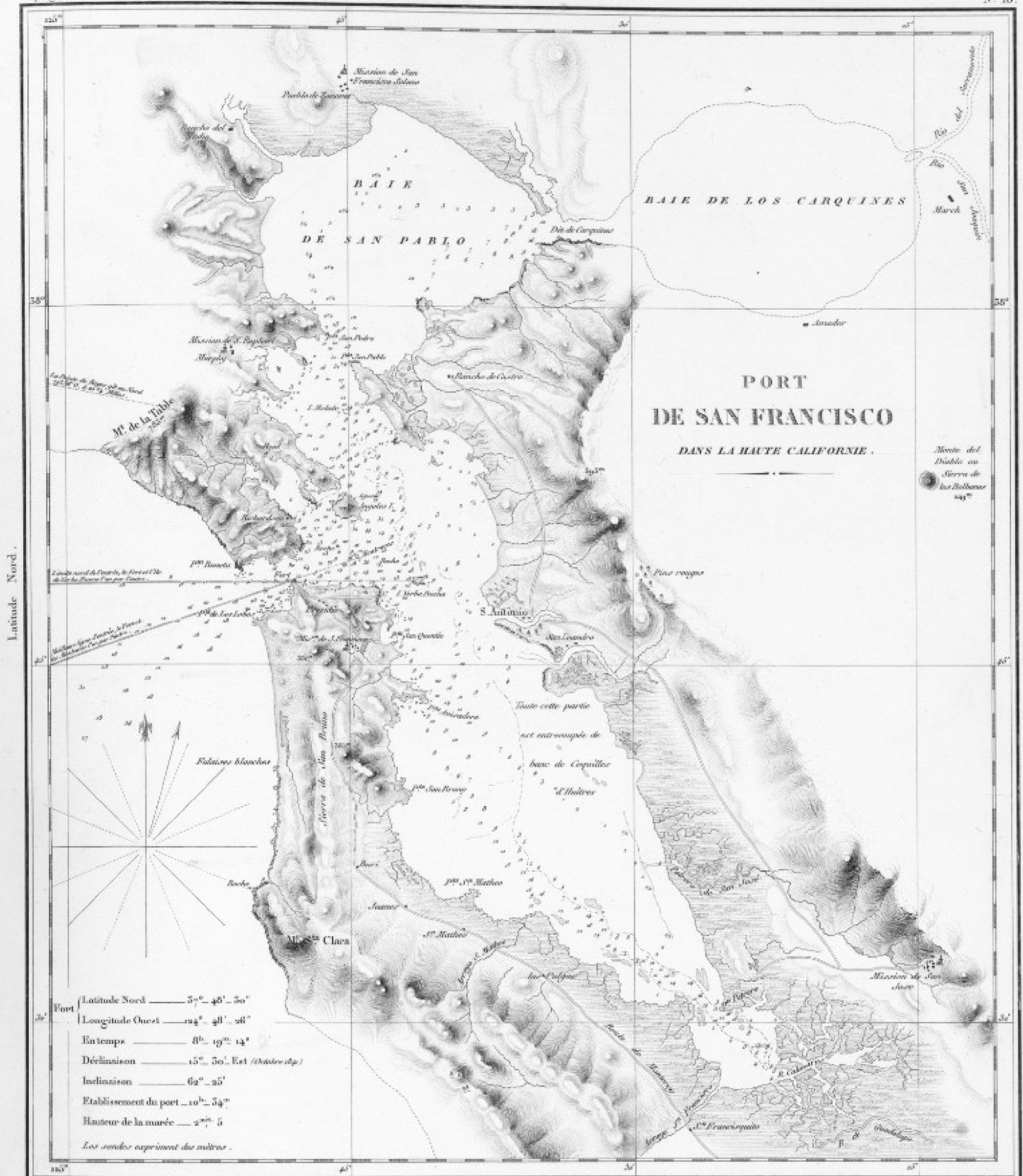


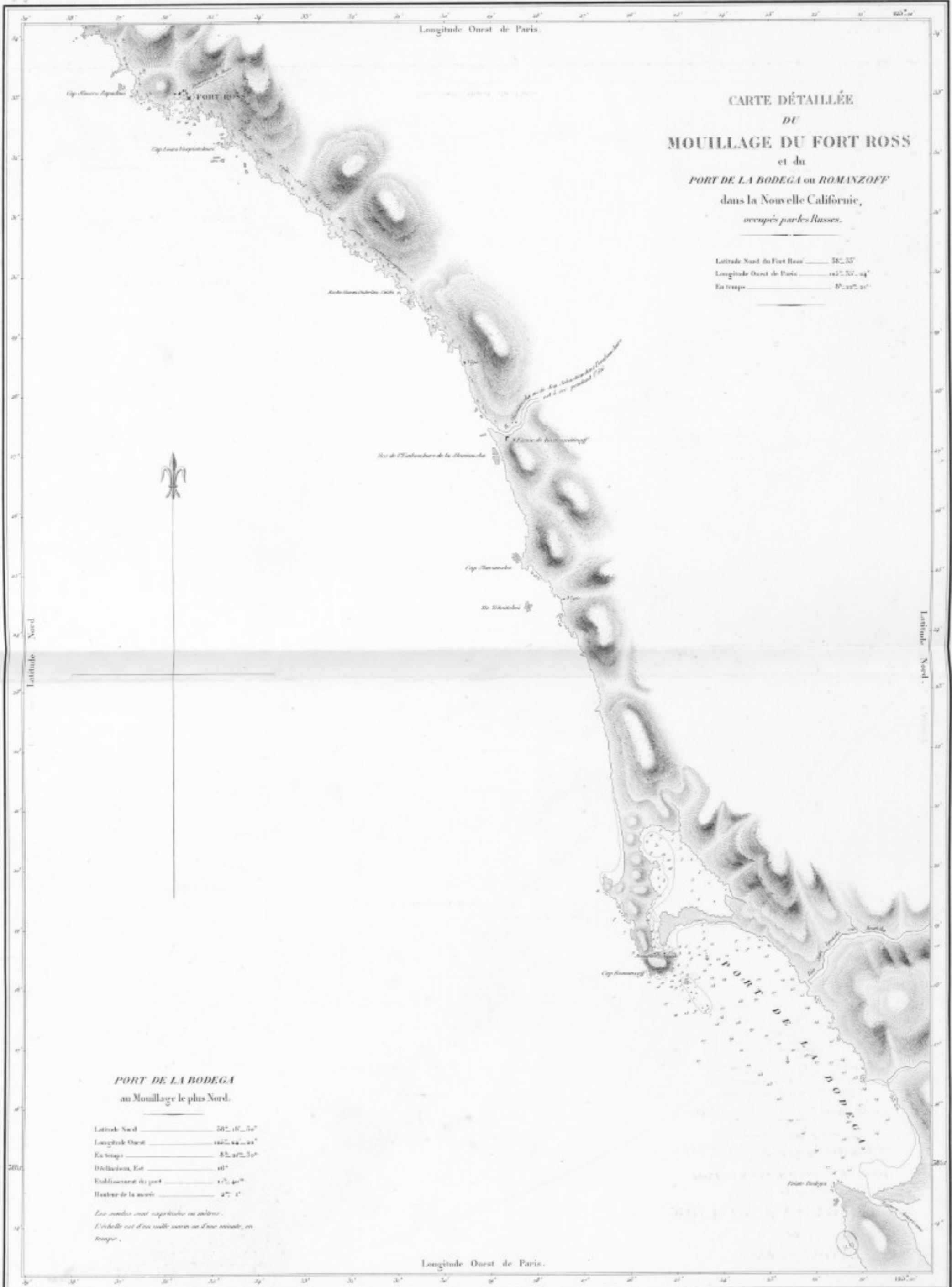




Publié par Arthur Bertrand







CARTE DÉTAILLÉE  
DU  
MOUILLAGE DU FORT ROSS  
et du  
PORT DE LA BODEGA ou ROMANZOFF  
dans la Nouvelle Californie,  
*occupés par les Russes.*

Latitude Nord du Fort Ross ..... 38° 55'  
Longitude Ouest de Paris ..... 122° 55' 14"  
En temps ..... 87° 10' 30"

PORT DE LA BODEGA  
au Mouillage le plus Nord.

Latitude Nord ..... 38° 10' 30"  
Longitude Ouest ..... 122° 54' 30"  
En temps ..... 85° 37' 30"  
Déclinaison, Est ..... 10°  
Etablissement du port ..... 17' 40"  
Hauteur de la marée ..... 27' 1"

*Les sondes sont exprimées en mètres.  
L'échelle est d'un mille marin ou d'une minute, en temps.*

Longitude Ouest de Paris.

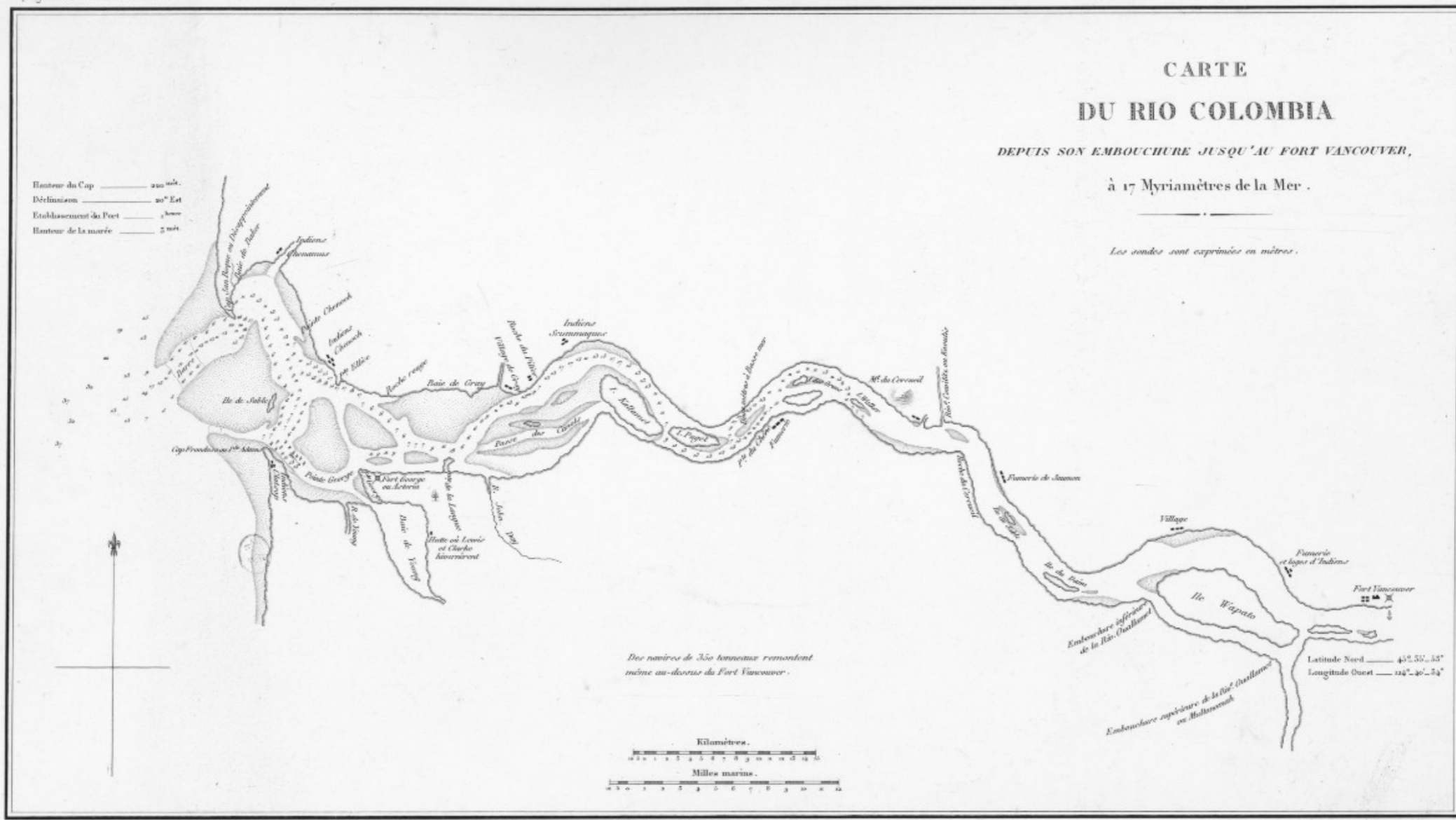
# CARTE DU RIO COLOMBIA

DEPUIS SON EMBOUCHURE JUSQU'AU FORT VANCOUVER,


à 17 Myriamètres de la Mer.

Les sondes sont exprimées en mètres.

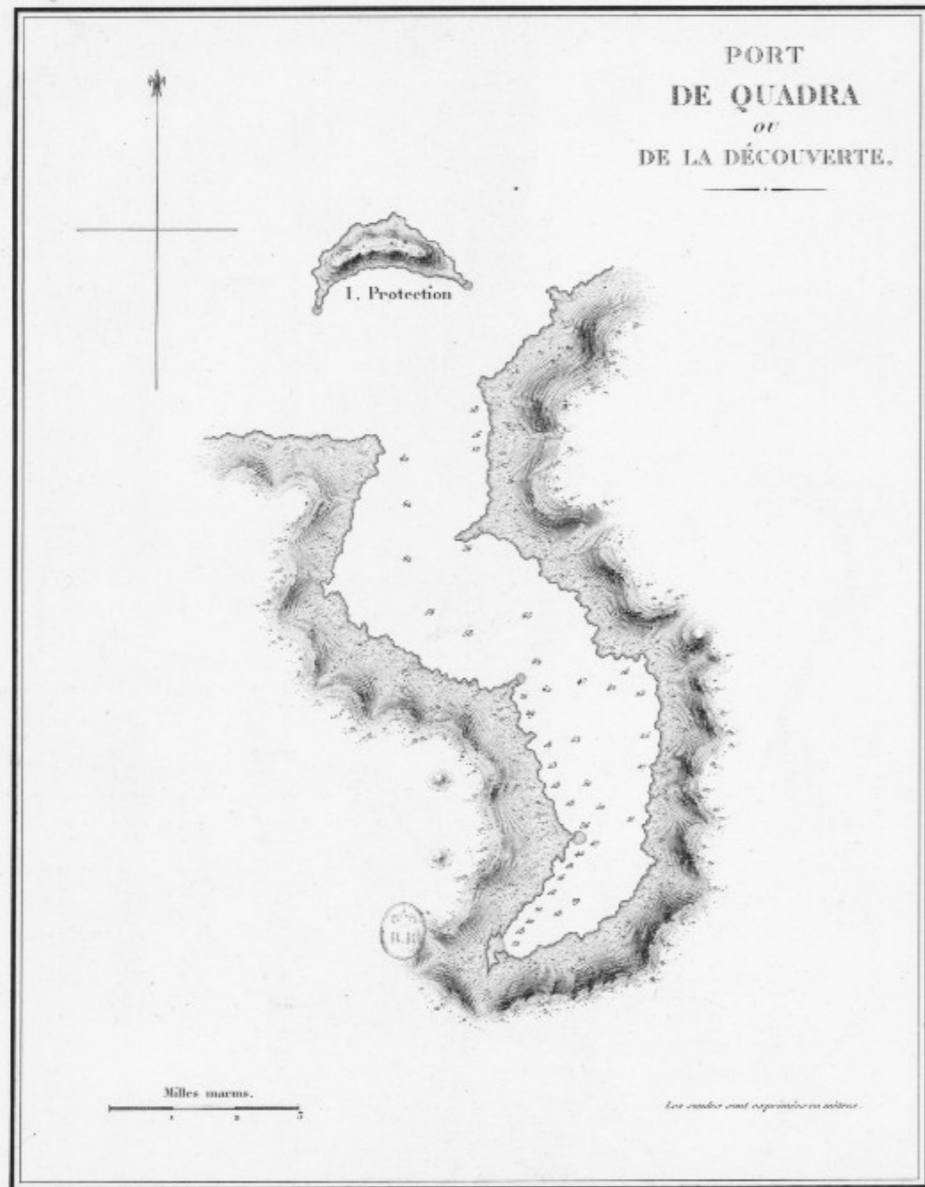
Hauteur du Cap ——— 250 mè.  
Déclinaison ——— 20° Est  
Etablissement du Port ——— 1 h  
Hauteur de la marée ——— 5 mè.



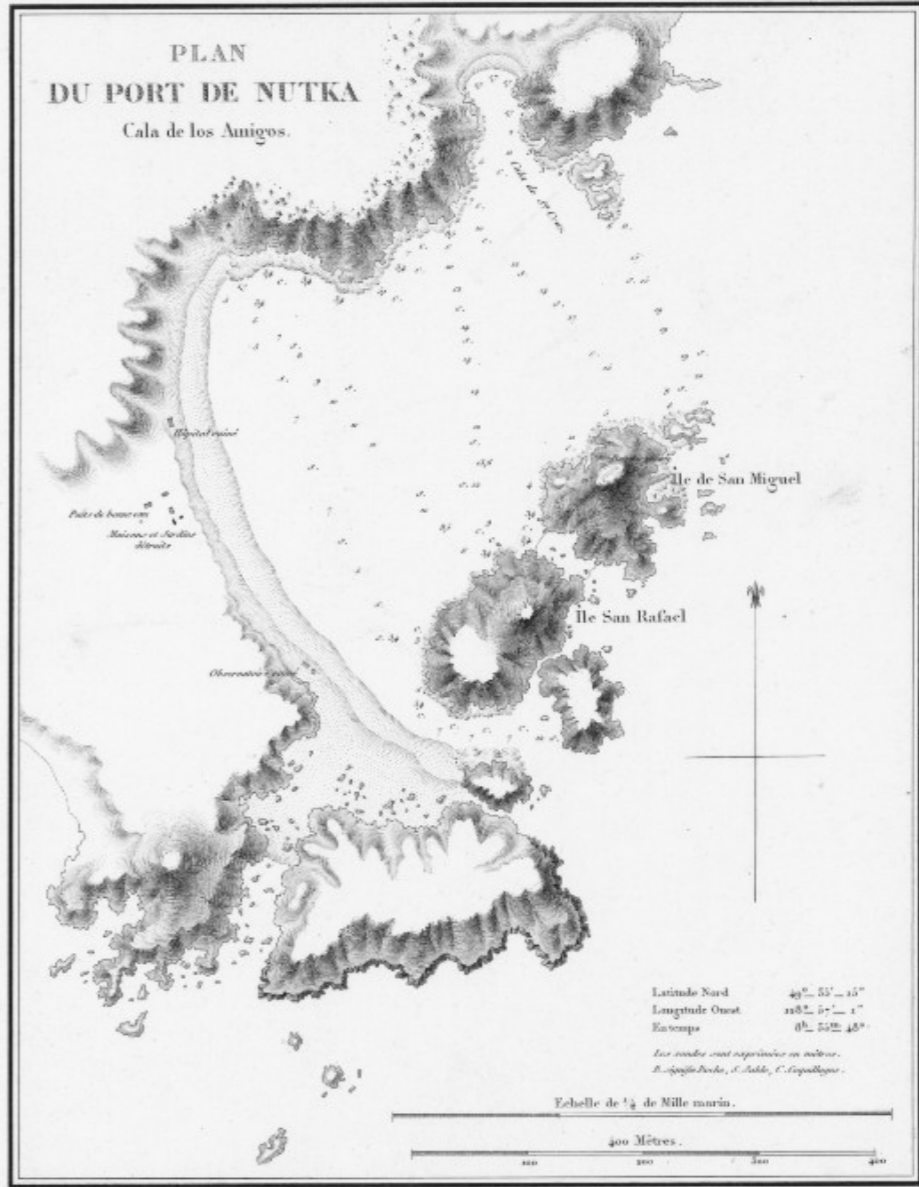
Des navires de 350 tonneaux remontent même au-dessus du Fort Vancouver.



Latitude Nord ——— 49° 50' 55"  
Longitude Ouest ——— 124° 40' 53"



Publié par Arthur Bertrand.







Gravé par Artus - Bernard

Imp. par Lennox

Lith. par Moitte

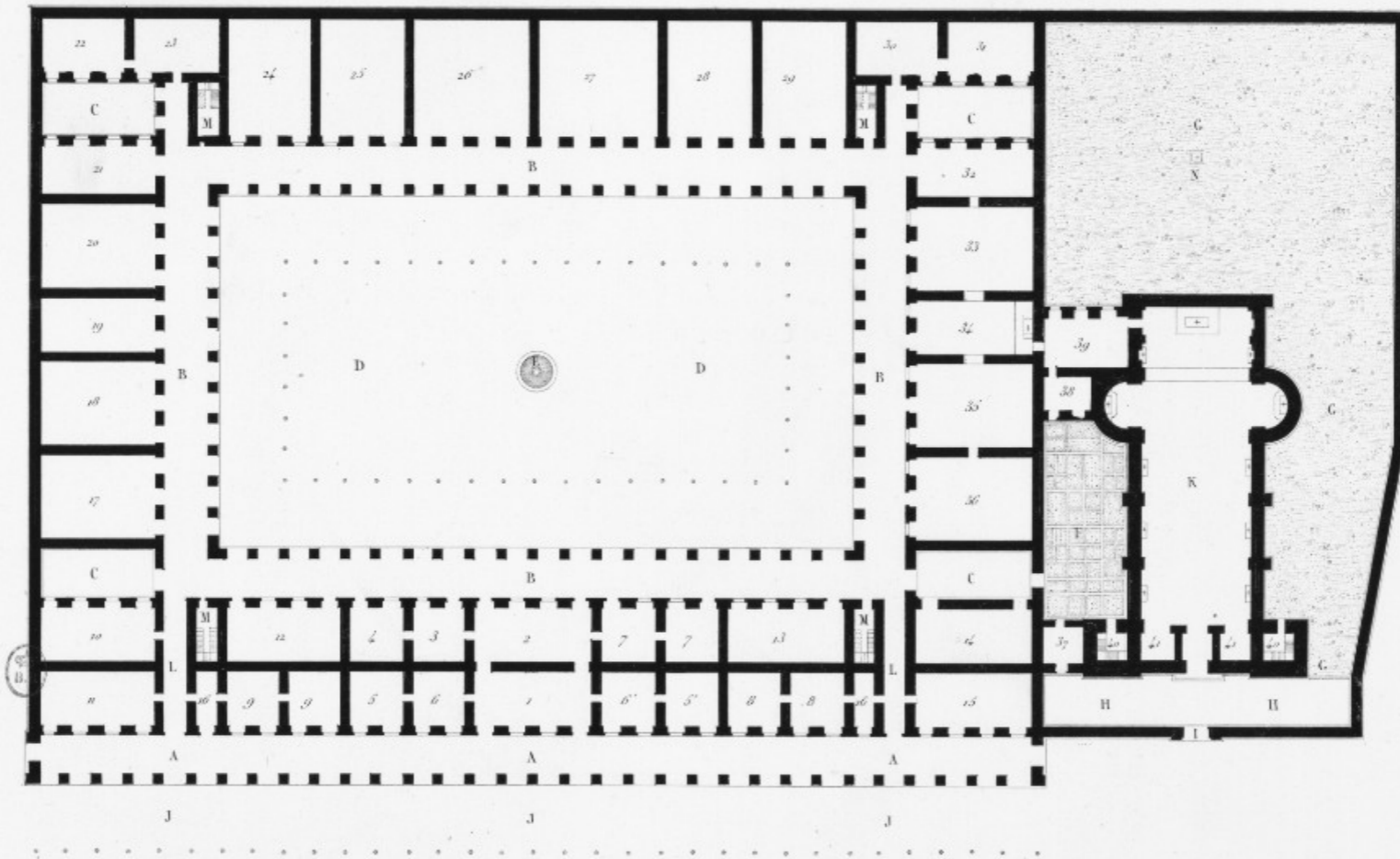
VUE DE LA MISSION DE SAINT LOUIS ROI DE FRANCE  
dans la Nouvelle Californie.

LÉGENDE

- AA Cloîtres extérieurs
- B Balustrade intérieure
- C Cloître de service
- D D<sup>o</sup> leur planité d'arbres
- E Fontaine
- F Font d'eau
- G Cloître
- H Parc
- I Porte de fer
- J Allée d'arbres
- K Église
- L L'usage pour les charrues
- M M<sup>o</sup> en bois conduisant aux granges et à la terrasse
- N Orne de la chapelle
- 11 Puits
- 12 Réfectoire des Frères
- 13 Office
- 14 Sacristie
- 15 Cellier des moines
- 16 Cuvier des moines
- 17 Logement de Religieuses
- 18 Logement de l'Évêque
- 19 Logement de Vicar
- 20 Cuisine générale
- 21 Mises des moines
- 22 Magasin 1<sup>o</sup> d'effets
- 23 Magasin 2<sup>o</sup> d'objets divers
- 24 Bibliothèque
- 25 Mises des cochons
- 26 Allées et bouveries
- 27 Puits
- 28 Puits de service
- 29 Chapelles Russiennes
- 30 Tombes
- 31 Mises de bœufs d'effets

PLAN GÉOMÉTRIQUE DE LA MISSION DE S. LOUIS ROI DE FRANCE.

Dans la Nouvelle Californie.



Echelle



LÉGENDE

- 22 Courtil des bœufs et d'effets
- 23 Logement de maître d'École
- 24 Église
- 25 Portes et murs des granges
- 26 Magasin de bois, coton et d'effets
- 27 Mises à bois (granges)
- 28 Filices
- 29 Cuvier
- 30 Puits d'eau
- 31 Courtil des moines
- 32 Courtilles latérales
- 33 Logement des moines
- 34 Magasin des livres
- 35 Logement des frères
- 36 Logement et cuisine
- 37 Puits
- 38 Font d'eau
- 39 Courtil
- 40 Courtil
- 41 Courtil
- 42 Courtil
- 43 Courtil
- 44 Courtil
- 45 Courtil
- 46 Courtil
- 47 Courtil
- 48 Courtil
- 49 Courtil
- 50 Courtil
- 51 Courtil
- 52 Courtil
- 53 Courtil
- 54 Courtil
- 55 Courtil
- 56 Courtil
- 57 Courtil
- 58 Courtil
- 59 Courtil
- 60 Courtil
- 61 Courtil
- 62 Courtil
- 63 Courtil
- 64 Courtil
- 65 Courtil
- 66 Courtil
- 67 Courtil
- 68 Courtil
- 69 Courtil
- 70 Courtil
- 71 Courtil
- 72 Courtil
- 73 Courtil
- 74 Courtil
- 75 Courtil
- 76 Courtil
- 77 Courtil
- 78 Courtil
- 79 Courtil
- 80 Courtil
- 81 Courtil
- 82 Courtil
- 83 Courtil
- 84 Courtil
- 85 Courtil
- 86 Courtil
- 87 Courtil
- 88 Courtil
- 89 Courtil
- 90 Courtil
- 91 Courtil
- 92 Courtil
- 93 Courtil
- 94 Courtil
- 95 Courtil
- 96 Courtil
- 97 Courtil
- 98 Courtil
- 99 Courtil
- 100 Courtil

Cette plan est par M. D. de Moiras.



Publié par Arthus Bertrand.

Imp. par Lemercier.

Lith. par Walke.

TÊTE DE CHEF INDIEN DE LA CÔTE NORD OUEST DE L'AMÉRIQUE

Armes et ustensiles des Indiens de la Nouvelle Californie

## CRÂNES DES INDIENS TÊTES PLATES DE LA CÔTE NORD-OUEST DE L'AMÉRIQUE.

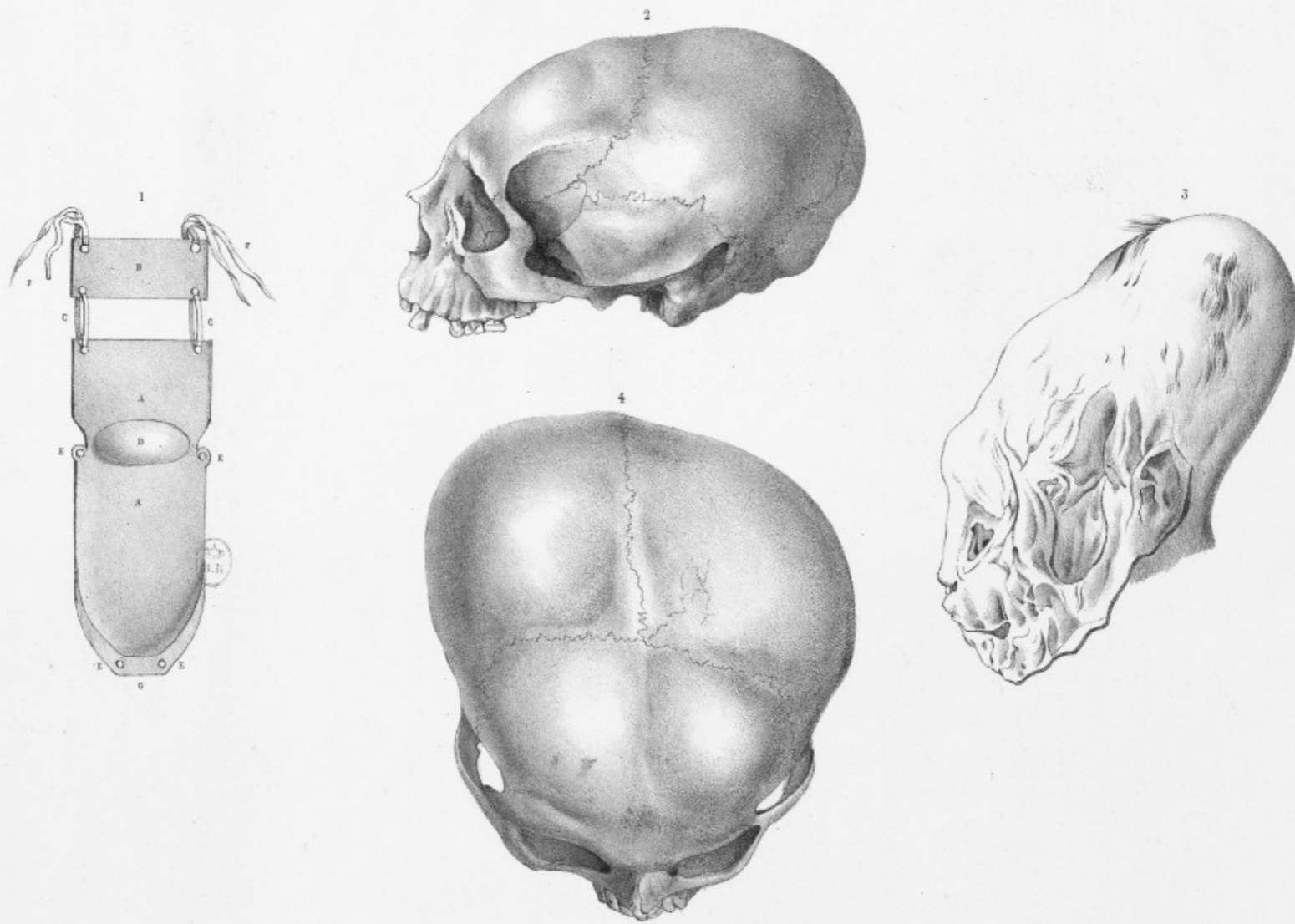


Fig 1. Berceau des Indiens Têtes plates : A. Corps du Berceau ; B. Planchette pour le Front ; C. Liens de la planchette ; D. Coussin élevé pour le cou ; E. Trous pour les cordons ; F. Liens pour lacer la planchette ; G. Renflement supportant les pieds de l'enfant, lorsque le berceau est debout. Fig 2. Crâne d'un adulte Tête - plate. Fig 3. Tête momifiée d'un enfant de trois ans. Fig 4. Crâne difforme d'un Indien adulte.